



CEPREDENAC



# REUNIÓN CENTROAMERICANA DE EXPERTOS

## Uso de Información Satelital en la Gestión Integral de Riesgos y la Alerta Temprana

**ONU-SPIDER - CEPREDENAC - Foundation Secure World**

**San Salvador, El Salvador 31 de marzo y 1 de abril de 2014**

**Centro de Coordinación para la Prevención de los  
Desastres Naturales en América Central**



# Centro de Coordinación para la Prevención de los Desastres Naturales en América Central - CEPREDENAC -

## La Política Centroamericana de Gestión Integral de Riesgo de Desastres - PCGIR: alerta temprana y gestión de la información.

- Es la institución especializada en materia de prevención, mitigación, preparación y respuesta a la ocurrencia de los desastres, respondiendo al área de Ambiente y a la Comisión de Seguridad del SICA, así como a las prioridades nacionales en el tema.
- Su agenda regional, busca armonizar la atención a dichas prioridades con las estrategias y agendas de otras instancias especializadas del Sistema de Integración Centroamericana –SICA-, entre ellas recursos hídricos, ambiente, agricultura, nutrición y seguridad alimentaría, entre otras.



CEPREDENAC



## Misión

**Contribuir a la reducción de la vulnerabilidad y el impacto de desastres, como parte integral del proceso de transformación y desarrollo sostenible de la región, en el marco del Sistema de la Integración Centroamericana - SICA-**



CEPREDENAC



## Acuerdos Emanados de las Reuniones de Jefes de Estado y de Gobierno de los países del SICA




XXXV Cumbre Acuerdo No.15: Aprobar la Política Centroamericana de Gestión Integral de Riesgo de Desastres (PCGIR) y realizar las coordinaciones SICA-CEPREDENAC para su progresiva implementación.





CEPREDENAC



# Qué es la Política Centroamericana de Gestión Integral del Riesgo de Desastres (PCGIR)

 Actualización de los compromisos regionales orientados a reducir y prevenir el riesgo de desastres y con esto contribuir con una visión de desarrollo integral y seguro en Centroamérica.

 Lineamientos, compromisos, acciones generales y de mediano plazo. La política establece los alcances que permiten delimitarla y garantizar que se aborde adecuadamente la gestión del riesgo, como su tema y la integralidad como su característica.

 Valor agregado a los procesos que hoy se desarrollan en los países y la región, fundamentalmente con una armonización e integración de los enfoques sectoriales y sub-sistémicos, una base territorial más concreta, una puesta al día de los abordajes teóricos y conceptuales, y una intensificación de las acciones de coordinación y promoción.

**A. Reducción del  
Riesgo a Desastres  
de la Inversión para  
el Desarrollo  
Sostenible**

- B.1. Educación Formal y no Formal
- B.2. Vivienda y Ordenamiento territorial
- B.3. Infraestructura Social Básica

**B. Desarrollo y  
Compensación Social  
para Reducir la  
Vulnerabilidad**

**EJES DE  
LA  
PCGIR**

**E. Gestión de  
Desastres y  
Recuperación**

- C.1. Armonización políticas-Agua y Ambiente
- C.2. Incorporar Enfoque de GR en Cambio Climático

**C. Ambiente y  
Cambio Climático**

**D. Gestión Territorial,  
Gobernabilidad y  
Gobernanza**

- A.1. Planificación en la Inversión Pública
- A.2. Protección Financiera Inversión
- A.3. Sistematización y Generación de Información
- A.4. Evaluación de la Inversión

- E.1. Consolidación Mecanismo Regional de Ayuda Mutua
- E.2. Estandarización manejo de Información
- E.3. Recuperación y reconstrucción con Transformación
- E.4. Intercambio de Experiencias

- D.1. Fortalecimiento capacidades Locales
- D.2. Gestión del Riesgo Urbano

## E. Gestión de Desastres y Recuperación

### *Búsqueda de estandarización del manejo de información y evaluación de daños*

Es de suma importancia mejorar el manejo de información y los canales de comunicación entre los diferentes países, para lo cual los Sistemas Nacionales, con el apoyo del CEPREDENAC, procurarán el establecimiento de sistemas de monitoreo y alerta temprana compatibles entre sí.

Los Sistemas Nacionales, con el apoyo del CEPREDENAC, establecerán un sistema de información geográfica que permita a nivel regional relacionar la información de amenazas y vulnerabilidades con otras informaciones vitales para el desarrollo económico, social y ambiental, en una escala que permita el análisis de riesgo a nivel comunitario. Para ello, se deberán aprovechar las herramientas disponibles en la región y en los países.

**PLATAFORMA REGIONAL DE INFORMACIÓN Y COMUNICACIÓN:** Fortalecimiento de la base tecnológica y aplicaciones, capacitaciones, regionales, implementación de Estrategias Nacionales y Regional de Información y Comunicación, equipamiento, alianzas estratégicas para disponer de información oportuna para la toma de decisiones.

<http://www.info-gir.org/>



Centro de Coordinación para la Prevención de los  
Desastres Naturales en América Central





CEPRENAC

<http://www.info-gir.org/>

Centro de Coordinación para la Prevención de Desastres Naturales en América Central

INICIO PLATAFORMA REGIONAL SOCIOS CALENDARIO REGIONAL CONTACTENOS

NOTICIAS RECIENTES: se trabajar en la región latinoamericana > | El Salvador realiza Foro para intercambiar experiencias de cambio climático y restauración de paisajes >

Secretaría General de Naciones Unidas apoya fuertemente al FOCEGIR centroamericano

### COMPONENTES

Monitoreo y Alerta Temprana	Apoyo a la Gestión Documental	Estrategia Regional de Comunicaciones
Información Gerencial	Infraestructura de Datos Espaciales	Apoyo para la Formación y Capacitación
Apoyo para la Atención de Desastres	Espacios de Coordinación a Nivel Regional y Nacional	Apoyo a las Comunidades Científicas Técnicas

### SISTEMAS NACIONALES

Logos of national systems: Guatemala, El Salvador, Honduras, Nicaragua, Costa Rica, Panamá, and CEPRENAC.





# Marco conceptual

